

**«СОГЛАСОВАНО»**

Заместитель Главы  
администрации Заволжского  
муниципального района,  
начальник отдела образования  
\_\_\_\_\_ О.Н. Торгашова

« 30 » \_\_\_\_\_ 06 2023 г.

**«УТВЕРЖДАЮ»**

Директор МКОУ  
Заволжского лицея

\_\_\_\_\_ Е.С. Макурина

« 30 » \_\_\_\_\_ 2023 г.

**«СОГЛАСОВАНО»**

Начальник ОГИБДД МО МВД  
России «Кинешемский»

\_\_\_\_\_ Д.Ю. Неволин

« 30 » \_\_\_\_\_ 2023 г.

1

# ПАСПОРТ

дорожной безопасности образовательного учреждения

муниципального казённого общеобразовательного учреждения

Заволжского лицея

2023

## Общие сведения

Муниципальное казённое общеобразовательное учреждение Заволжский лицей  
Тип ОУ общеобразовательное учреждение  
Юридический адрес ОУ: 155410 Ивановская область, г. Заволжск, ул. Мира, д.20  
Фактический адрес ОУ: 155410 Ивановская область, г. Заволжск, ул. Мира, д. 20, д.5

Руководители ОУ:

Директор Макурина Елена Сергеевна (тел. 8 (49333)2-10-38)  
(фамилия, имя, отчество) (телефон)

Заместитель директора

по учебной работе Зубарева Светлана Михайловна  
(фамилия, имя, отчество) (телефон)

Заместитель директора

по воспитательной работе Пискарева Наталия Викторовна  
(фамилия, имя, отчество) (телефон)

Ответственные работники муниципального органа образования Орлова Надежда Владимировна, г. Заволжск, ул. Мира, д.7, тел. 8(49333)60039

(должность) (фамилия, имя, отчество) (телефон)

Ответственные от Госавтоинспекции

Лысова Елена Владимировна, инспектор по пропаганде БДД ОГИБДД МО МВД РОССИИ «Кинешемский», тел. 8 (49331)58372

(фамилия, имя, отчество) (телефон)

Ответственные работники за мероприятия по профилактике детского травматизма  
Зубарева Светлана Михайловна, заместитель директора по учебной работе,  
тел.8(49333)21038

Пискарева Наталия Викторовна, заместитель директора по воспитательной работе,  
тел.8(49333)21038

(должность) (фамилия, имя, отчество)

Количество учащихся 825

Наличие уголка по БДД имеется (1 этаж здания начальной школы, рекреация слева;  
1 этаж здания основной школы, основной коридор)

(если имеется, указать место расположения)

Наличие класса по БДД не имеется

(если имеется, указать место расположения)

Наличие автогородка (площадки) по БДД не имеется

Наличие автобуса в ОУ не имеется

Время занятий в ОУ:

1-ая смена: 8:00 – 13:50

внеклассные занятия: 15:00 – 17:00

Телефоны оперативных служб:

Служба пожарной охраны 8(49333)21001

Служба полиции 8(49333)21002

Служба скорой медицинской помощи 8(49333)21003

ЕДДС: 8(49333)21700

Телефон доверия: 8(4932)566215

ОДН Заволжского района УНПР ГУ МЧС России по Ивановской области: 8(49333)21001

ОГБДД по Заволжскому району: 8(49333)21324

ОП №8 г. Заволжск МО МВД России «Кинешемский» по адресу: г. Заволжск, ул. Фрунзе, д.49 тел. (849333)2-13-69  
Прокуратура Заволжского района Ивановской области: 8(49333)21264

## **Содержание**

### **I. План-схемы ОУ.**

1. Район расположения ОУ, пути движения транспортных средств и детей (учеников, обучающихся);

2. Организация дорожного движения в непосредственной близости от образовательного учреждения с размещением соответствующих технических средств, маршруты движения детей и расположение парковочных мест;

3. Маршруты движения организованных групп детей от ОУ к стадиону, парку или к спортивно-оздоровительному комплексу;

4. Пути движения транспортных средств к местам разгрузки/погрузки и рекомендуемых безопасных путей передвижения детей по территории образовательного учреждения.

### **II. Информация об обеспечении безопасности перевозок детей специальным транспортным средством (автобусом).**

1. Общие сведения;






2. Маршрут движения автобуса до ОУ;

3. Безопасное расположение остановки автобуса ОУ.

### **III. Приложения:**

**1. План-схемы ОУ.**  
**План-схема района расположения ОУ, пути движения транспортных средств и детей (учеников)**



-  - жилая застройка
-  - проезжая часть
-  - тротуар
-  - движение транспортных средств
-  - движение детей (учеников) в (из)образовательное учреждение

4

4

## Рекомендации к составлению план-схемы района расположения ОУ

1. Район расположения образовательного учреждения определяется группой жилых домов, зданий и улично-дорожной сетью с учетом остановок общественного транспорта (выходов из станций метро), центром которого является непосредственно образовательное учреждение;

2. Территория, указанная в схеме, включает в себя:

- образовательное учреждение;
- стадион вне территории ОУ, на котором могут проводиться занятия по физической культуре
- парк , в котором преподавателями проводятся занятия на открытом воздухе;
- спортивно-оздоровительный комплекс;
- жилые дома, в которых проживает большая часть детей (учеников) данного образовательного учреждения;
- автомобильные дороги и тротуары;

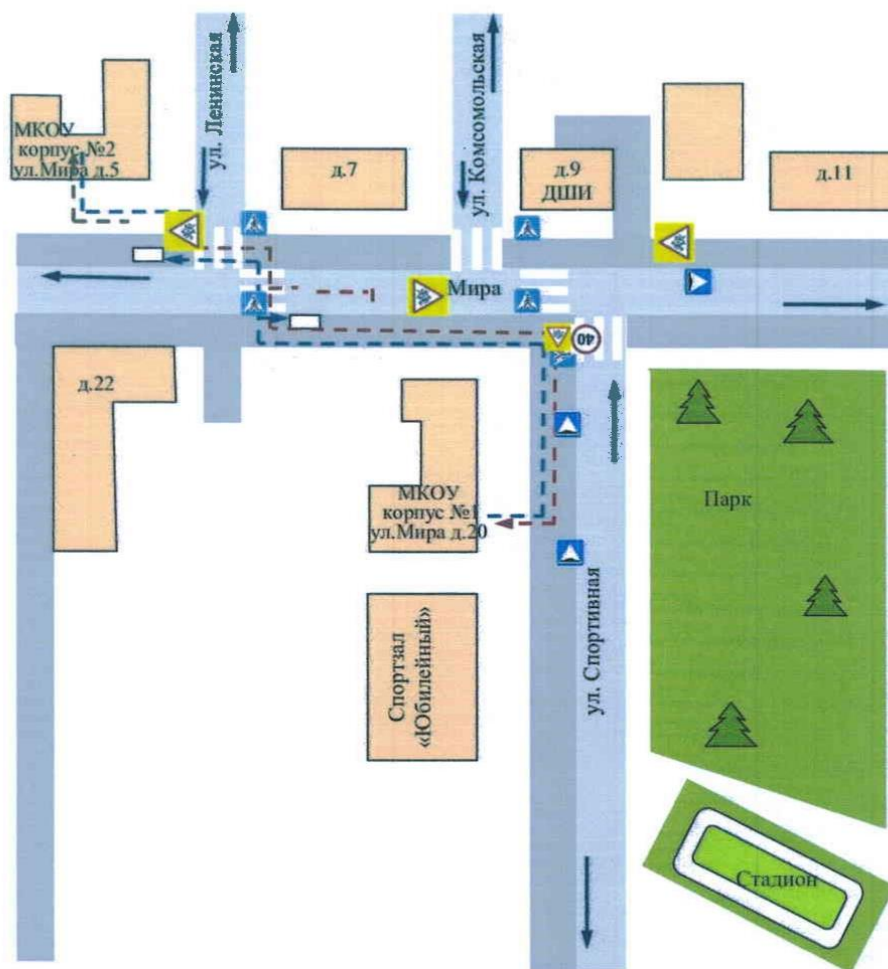
3. На схеме обозначено:




- расположение жилых домов, зданий и сооружений;
- сеть автомобильных дорог;
- пути движения транспортных средств;
- пути движения детей (учеников) в/из образовательного учреждения;
- уличные (наземные – регулируемые / нерегулируемые) и внеуличные (надземные и подземные) пешеходные переходы;
- названия улиц и нумерация домов.

Схема необходима для общего представления о районе расположения ОУ. Для изучения безопасности движения детей на схеме обозначены наиболее частые пути движения учеников от дома (от отдаленных остановок маршрутных транспортных средств) к ОУ и обратно.

При исследовании маршрутов движения детей необходимо уделить особое внимание опасным зонам, где часто дети (ученики, обучающиеся) пересекают проезжую часть не по пешеходному переходу.

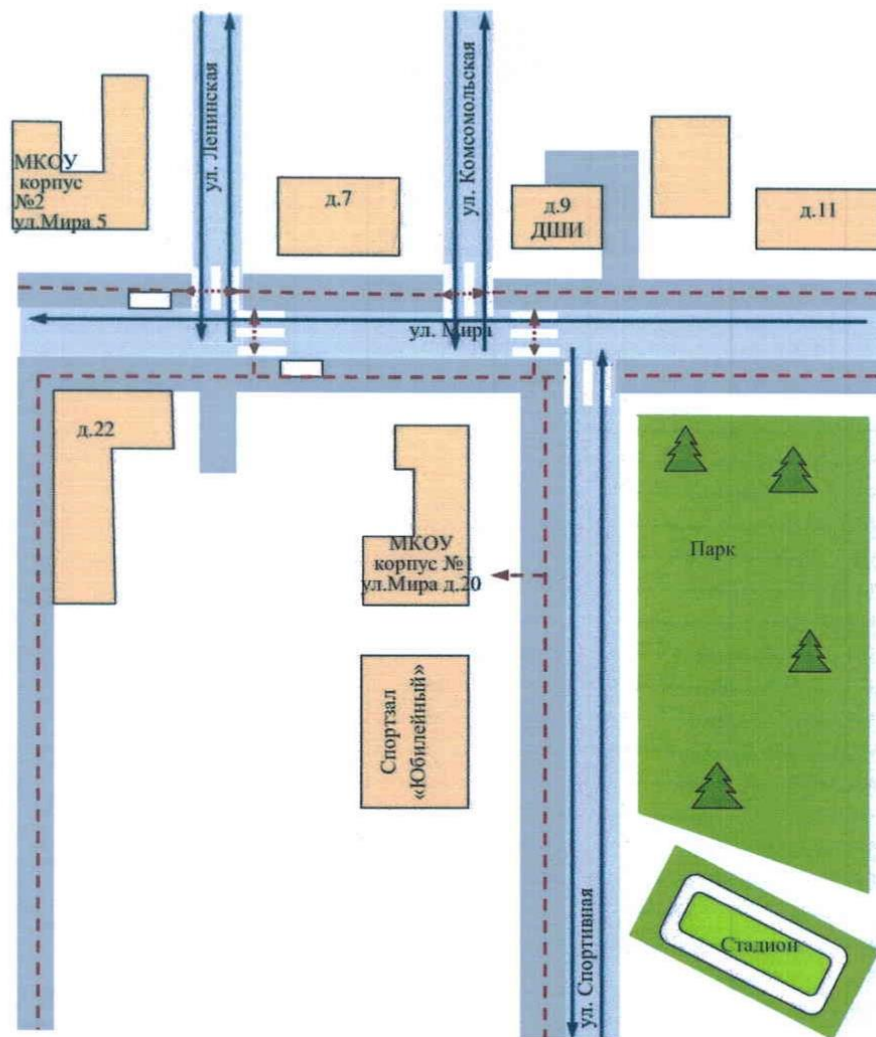
**Схема организации дорожного движения в непосредственной близости от образовательного учреждения с размещением соответствующих технических средств, маршруты движения детей и расположение парковочных мест**



-  - направление движения транспортного потока
-  - направление движения детей к остановкам транспортных средств
-  - направление движения детей от остановок транспортных средств

6

6



- направление движения транспортного потока
- направление движения детей к остановкам транспортных средств
- направление движения детей от остановок транспортных средств

7

7

## **Рекомендации к составлению схемы организации дорожного движения в непосредственной близости от образовательного учреждения**

1. Схема организации дорожного движения ограничена автомобильными дорогами, находящимися в непосредственной близости от образовательного учреждения;

2. На схеме обозначено:

- здание ОУ с указанием территории, принадлежащей непосредственно ОУ (при наличии указать ограждение территории);

- автомобильные дороги и тротуары;

- уличные (наземные – регулируемые / нерегулируемые) и внеуличные (надземные и подземные) пешеходные переходы на подходах к ОУ;

- дислокация существующих дорожных знаков и дорожной разметки;

- другие технические средства организации дорожного движения;

- направление движения транспортных средств по проезжей части;

- направление безопасного маршрута движения детей (учеников, обучающихся);

3. На схеме указано расположение остановок маршрутных транспортных средств и безопасные маршруты движения детей (учеников) от остановочного пункта к ОУ и обратно;

4. При наличии стоянки (парковочных мест) около ОУ, указывается место расположение и безопасные маршруты движения детей (учеников) от парковочных мест к ОУ и обратно.

К схеме (в случае необходимости) должен быть приложен план мероприятий по приведению существующей организации дорожного движения к организации движения, соответствующей нормативным техническим документам, действующим в области дорожного движения, по окончании реализации которого готовится новая схема.



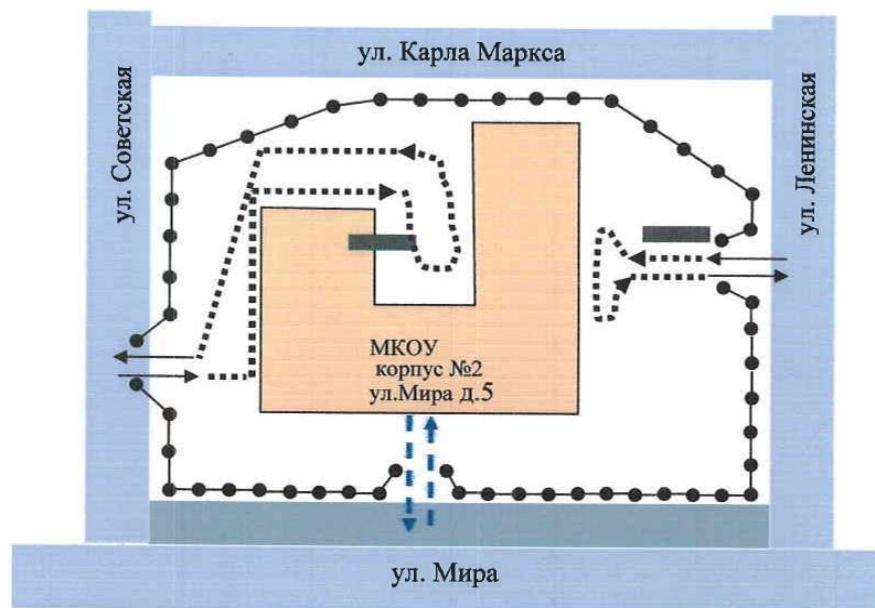






**Рекомендации к составлению схемы маршрутов движения организованных групп детей от ОУ к стадиону, парку или к спортивно-оздоровительному комплексу**

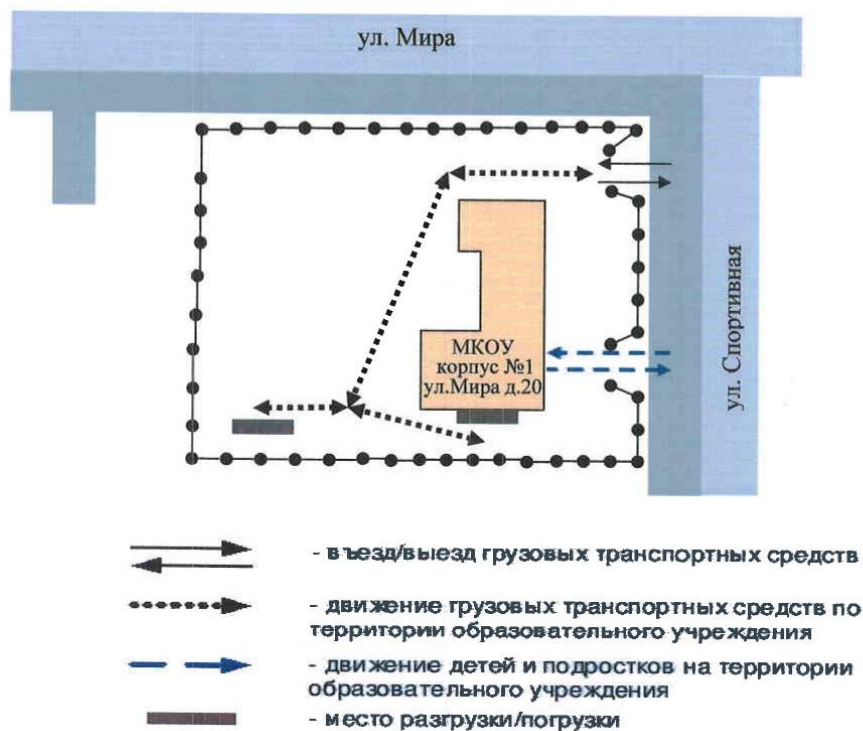
На схеме района расположения ОУ указываются безопасные маршруты движения детей от ОУ к стадиону, парку или спортивно-оздоровительному комплексу и обратно.

Данные схемы должны использоваться преподавательским составом при организации движения групп детей к местам проведения занятий вне территории ОУ.

**Пути движения транспортных средств к местам разгрузки/погрузки и рекомендуемые пути передвижения детей по территории образовательного учреждения**



-  - въезд/выезд грузовых транспортных средств
-  - движение грузовых транспортных средств по территории образовательного учреждения
-  - движение детей и подростков на территории образовательного учреждения
-  - место разгрузки/погрузки



### Рекомендации к составлению схемы пути движения транспортных средств к местам разгрузки/погрузки

На схеме указывается примерная траектория движения транспортного средства на территории ОУ, в том числе место погрузки/разгрузки, а также безопасный маршрут движения детей во время погрузочно-разгрузочных работ.

В целях обеспечения безопасного движения детей по территории ОУ необходимо исключить пересечение пути движения детей и пути движения транспортных средств.

#### 4. Сведения об организациях, осуществляющих перевозку детей специальным транспортным средством (автобусом)

Рекомендуемый список контактов организаций, осуществляющих перевозку детей специальным транспортным средством (автобусом).

#### 4. Сведения о ведении журнала инструктажа

#### 5. Маршрут движения автобуса ОУ - нет